



# UPPTÄCK VÄXJÖS MUSIKHISTORIA MED GRATIS APP!

Appen [Musikvandringar med Smålands Musikarkiv](#) tar oss med till platser som har haft betydelse för Växjös rika musikliv. För varje plats finns en berättelse, några bilder och en musikvideo, som tillsammans illustrerar och ljudsätter platsen.

Musikvandringen [Från Sankt Sigfrid till The Ark](#) innehåller nio platser från de senaste 800 åren av Växjös musikhistoria.


I musikvandringen [Christina Nilssons Växjö](#) följer vi i spåren – från vaggan till graven – efter en av de mest berömda svenska musikerna, operasångerskan Christina Nilsson (1843–1921) från Växjö.



## Ladda ner appen Musikvandringar med Smålands Musikarkiv

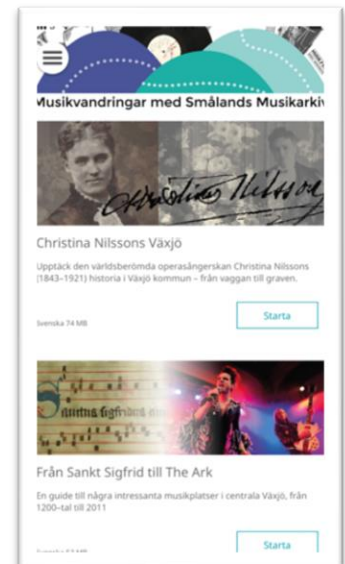
Så här kommer du igång:

1. Gå till App Store. Sök efter "Musikvandringar". Hämta och öppna appen "Musikvandringar". Tillåt delning av platsinfo.



2. Välj vilken musikvandring som önskas: **Christina Nilssons Växjö** eller **Från Sankt Sigfrid till The Ark**. Starta vandringen.


3. Introduktionssidan innehåller information om appen (som också går att lyssna på genom att trycka på "▶" i nedre vänstra hörnet) och en liten instruktion. För att komma vidare, tryck på "x" i övre högra hörnet. Man kommer tillbaka till denna sidan när man trycker på "i"-ikonen i kartläget.



4. Musikvandringens platser är utmärkta på kartan, och den egna positionen markeras med en blå prick. Man kan besöka platserna i valfri ordning.



5. Om man zoomar in på kartan framgår att varje utvald plats även är omgiven av en cirkel. När man befinner sig inom denna zon öppnas presentationen av platsen automatiskt.



6. Platspresentationen innehåller, uppifrån och ner: bilder, en kort text, en musikvideo och en intalad berättelse.

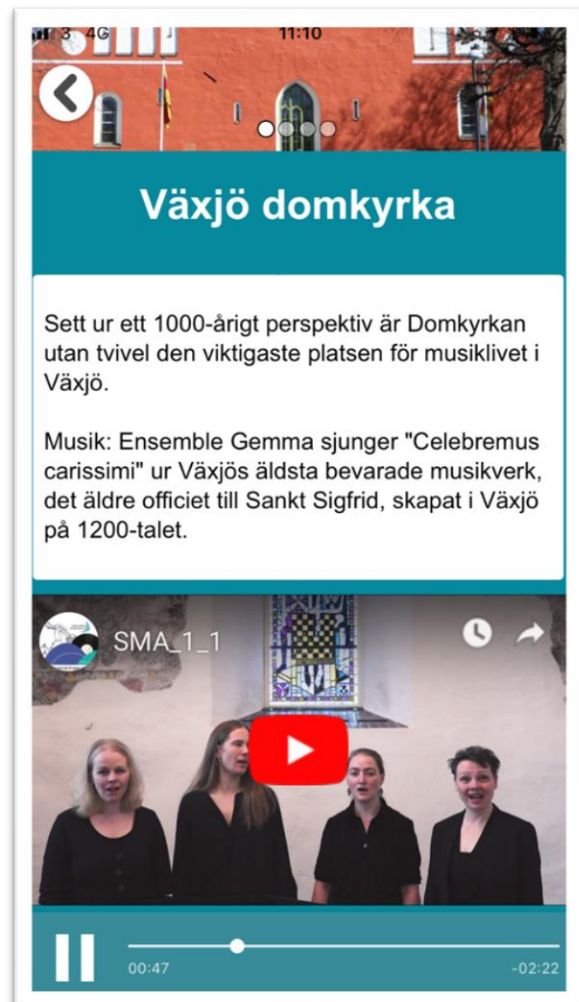
Berättelsen börjar automatiskt när platspresentationen öppnas. Berättelsen kan pausas/sättas på genom play/pause-symbolen i nedre vänstra hörnet.

Bilderna kan bytas genom att röra ett finger i sidled över skärmen över bilden. Platser som har förändrats mycket över tid har dagens utseende som startbild och därefter följer äldre, mer musikrelaterade bilder.

Texten innehåller en mycket kort sammanfattning av platsen och information om musikexemplet.

Starta musikexemplet genom att trycka på videobilden.

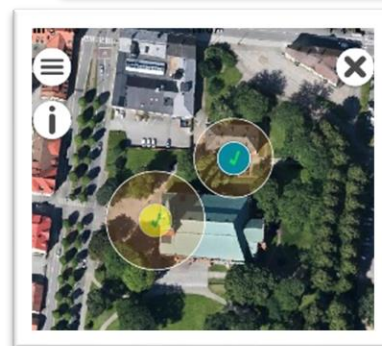

För att lämna platspresentationen, tryck på "<" i övre vänstra hörnet.



7. När man har besökt en utvald plats blir den avbockad på kartan. För att öppna den igen måste man befinna sig i zonen och trycka på platsikonen på kartan. Då dyker platsnamnet upp längst ner på sidan, tryck på det för att öppna platspresentationen igen.

8. Om man trycker på "<" i övre vänstra hörnet medan berättelsen pågår kommer man tillbaka till kartan, och den aktiva platsen blir gulmarkerad. När man går in i zonen kring en ny punkt öppnas den istället.

9. **OBS!** Musikvandringen ligger kvar aktivt i din telefon tills man backar tillbaka till appens startsida.



## MYCKET NÖJE!



[www.smalandsmusikarkiv.nu](http://www.smalandsmusikarkiv.nu)

[www.musikisyd.se](http://www.musikisyd.se)

[sma@musikisyd.se](mailto:sma@musikisyd.se)

Musikvandringar med Smålands Musikarkiv har producerats av Mathias Boström, Leif Carlsson, Ulrika Gunnarsson och Carita Rasmussen vid Smålands Musikarkiv och Musik i Syd, med mycket material ur Kulturparken Småland/Smålands museums samlingar. Tekniken har levererats av Hi-Story och ekonomiskt bidrag har erhållits från Växjö kommun.

